**Usługi Geodezyjno – Budowlane**
**LUMAR**

Usługi Geodezyjno-Budowlane
LUMAR spółka cywilna
Michał Lubiński & Wyród Marcin
ul. Komonieckiego 1, 34-300 Żywiec
NIP: 5532515078 REGON: 243546995

tel. 663 060 386 email: michallubinski@wp.pl
tel. 505 162 409 email: marcin.wyrod@gmail.com

# MAPA DO CELÓW PROJEKTOWYCH

| | | |
|---|---|---|
| Oznaczenie kancelaryjne zgłoszenia pracy geodezyjnej | | GN.I.6640.1.1131.2021 Ark. 1(5) |
| Miejscowość | | Wetlina |
| Województwo | | podkarpackie |
| Powiat | | leski |
| Gmina | | Cisna |
| Obręb ewidencyjny | identyfikator | 182102_2.0015 |
| | nazwa | Wetlina |
| Skala mapy | | 1 : 500 |
| Sekcje | | 7.105.34.18.4.1, 7.105.34.18.4.2, 7.105.34.19.3.1, 7.105.34.18.4.3, 7.105.34.18.4.4, 7.105.34.19.3.3 |
| Nazwa układu współrzędnych | układ odniesienia | PL-ETRF2000 |
| | prostokątnych płaskich | PL-2000/21 |
| | wysokości | PL-EVRF2007-NH |
| Oznaczenie granic obszaru, który był przedmiotem aktualizacji | | - - - - - - - - - - - |
| Służebności gruntowe mające wpływ na zagospodarowanie gruntów zlokalizowanych w granicach projektowanej inwestycji | | – – – – – – – –<br>Nie badano |
| Kontur użytku gruntowego, który nie jest ujawniony w bazie danych ewidencji gruntów i budynków | | Nie występuje |

Data pomiaru: 18.02.2022r.
Data opracowania mapy: 10.03.2022r.

GEODETA UPRAWNIONY
Mlubiński
inż. Michał Lubiński
nr upr. 23033

Kierownik prac geodezyjnych

1. Mapa powstała na podstawie aktualizacji mapy wektorowo-obiektowej otrzymanej z PODGiK o pomiar bezpośredni sytuacyjno-wysokościowy.
2. Nie wyklucza się istnienia w terenie innych, nie wskazanych na niniejszej mapie, urządzeń podziemnych, które nie były zgłoszone do inwentaryzacji lub o których brak jest informacji w instytucjach branżowych.
3. Granice działek, zakresy i oznaczenia użytków gruntowych przyjęto z materiałów otrzymanych z PODGiK.
4. Nie aktualizowano użytków gruntowych ze względu na przeznaczenie mapy która służy projektowaniu drogi nr 897.
5. Niniejsza mapa nie może służyć do projektowania budynków sytuowanych w odległości mniejszej lub równej 4.00m oraz innych obiektów budowlanych w odległości mniejszej lub równej 3.00m od granicy nieruchomości.

Legenda (Miejscowego planu zagospodarowania przestrzennego):

| | |
|---|---|
| ——— | Linie rozgraniczające tereny o różnym przeznaczeniu lub różnych zasadach zagospodarowania |
| –▽——▽– | Nieprzekraczalna linia dla zabudowy mieszkaniowej |
| –▽▽——▽▽– | Nieprzekraczalna linia dla zabudowy usługowej |

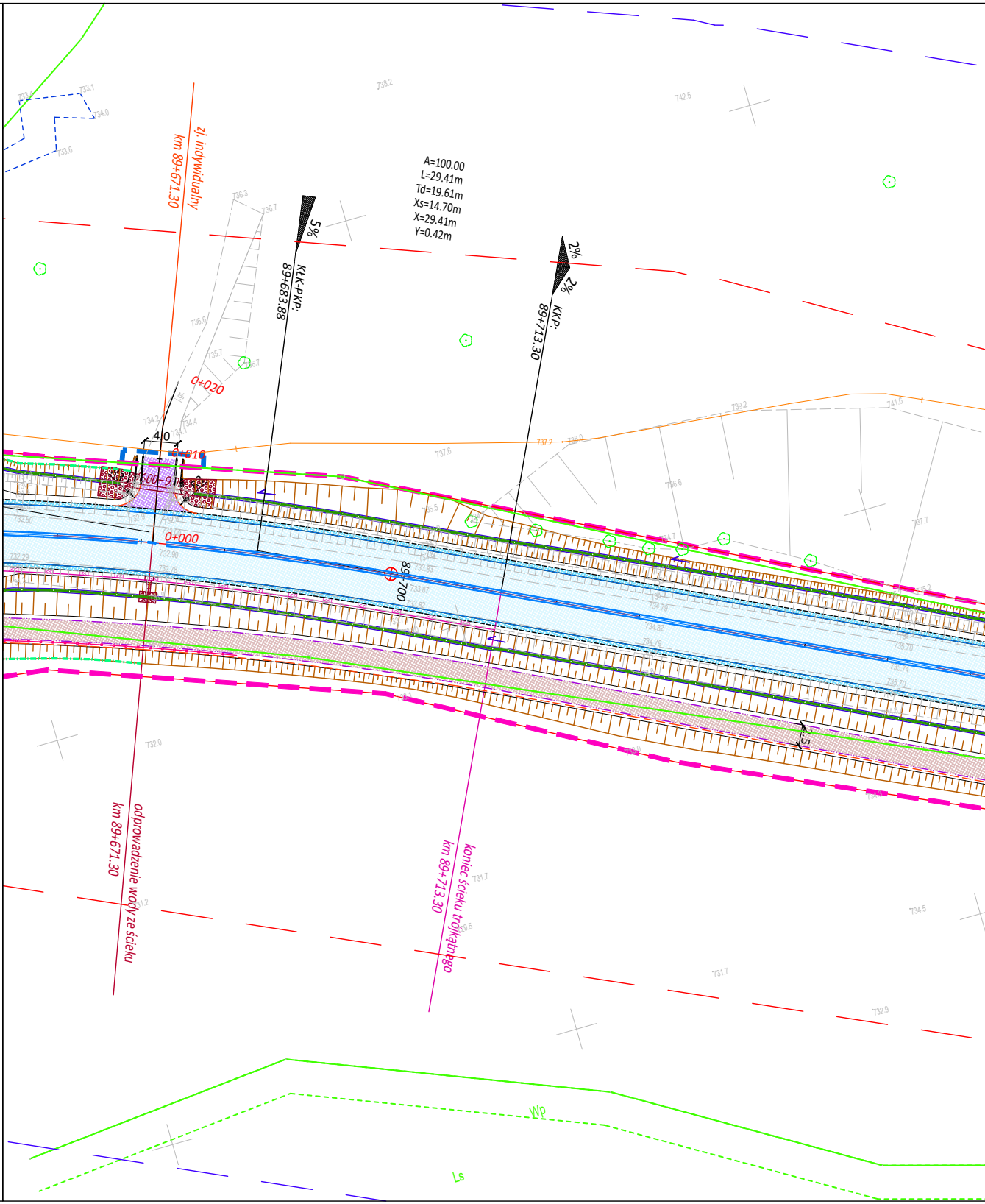
zj. indywidualny
km 89+671.30
A=100.00
L=29.41m
Td=19.61m
Xs=14.70m
X=29.41m
Y=0.42m
5%
KŁK-PKP:
89+683.88
2%
2%
KKP:
89+713.30
0+020
4.0
0+010
0+000
89+700
odprowadzenie wody ze ścieku
km 89+671.30
koniec ścieku trójkątnego
km 89+713.30
Wp
Ls

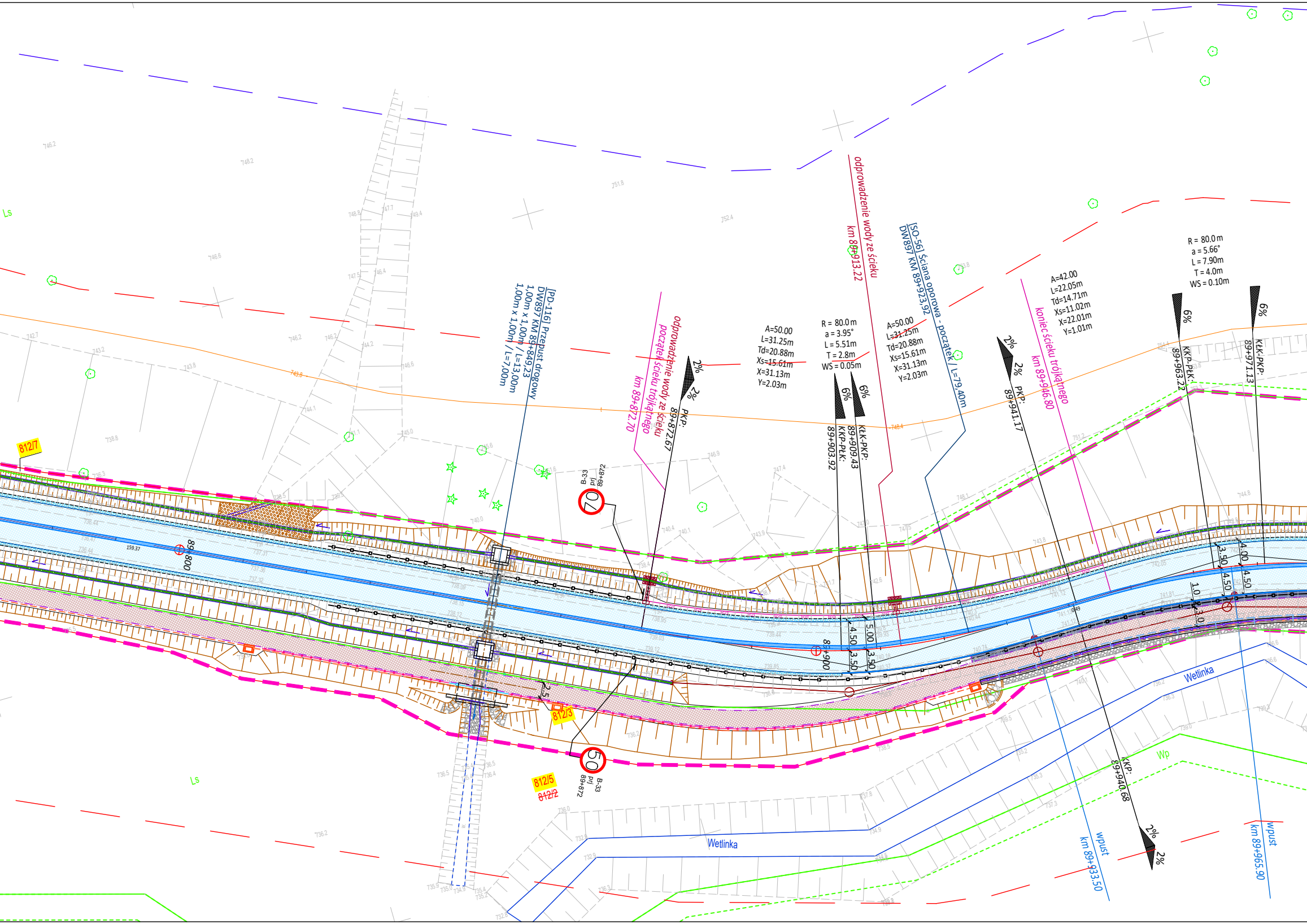
Ls
812/7
[PD-116] Przepust drogowy
DW897 KM 89+849,23
1,00m x 1,00m / L=13,00m
1,00m x 1,00m / L=7,00m
odprowadzenie wody ze ścieku
początek ścieku trójkątnego
km 89+872.70
2%
2%
PKP:
89+872.67
B-33
prj
89+872
70
A=50.00
L=31.25m
Td=20.88m
Xs=15.61m
X=31.13m
Y=2.03m
R = 80.0 m
a = 3.95°
L = 5.51m
T = 2.8m
WS = 0.05m
6%
6%
KKP-PŁK:
89+903.92
KŁK-PKP:
89+909.43
odprowadzenie wody ze ścieku
km 89+913.22
[SO-56] Ściana oporowa - początek / L=79,40m
DW897 KM 89+923,92
A=50.00
L=31.25m
Td=20.88m
Xs=15.61m
X=31.13m
Y=2.03m
2%
2%
PKP:
89+941.17
koniec ścieku trójkątnego
km 89+946.80
A=42.00
L=22.05m
Td=14.71m
Xs=11.02m
X=22.01m
Y=1.01m
R = 80.0 m
a = 5.66°
L = 7.90m
T = 4.0m
WS = 0.10m
6%
6%
KKP-PŁK:
89+963.22
KŁK-PKP:
89+971.13
89+800
89+900
4.50
3.50
5.00
3.50
3.50
4.00
4.50
4.50
1.0
3.0
2.5
812/3
50
B-33
prj
89+872
812/5
~~812/2~~
Ls
Wetlinka
Wetlinka
Wp
KKP:
89+940.68
2%
2%
wpust
km 89+933.50
wpust
km 89+965.90

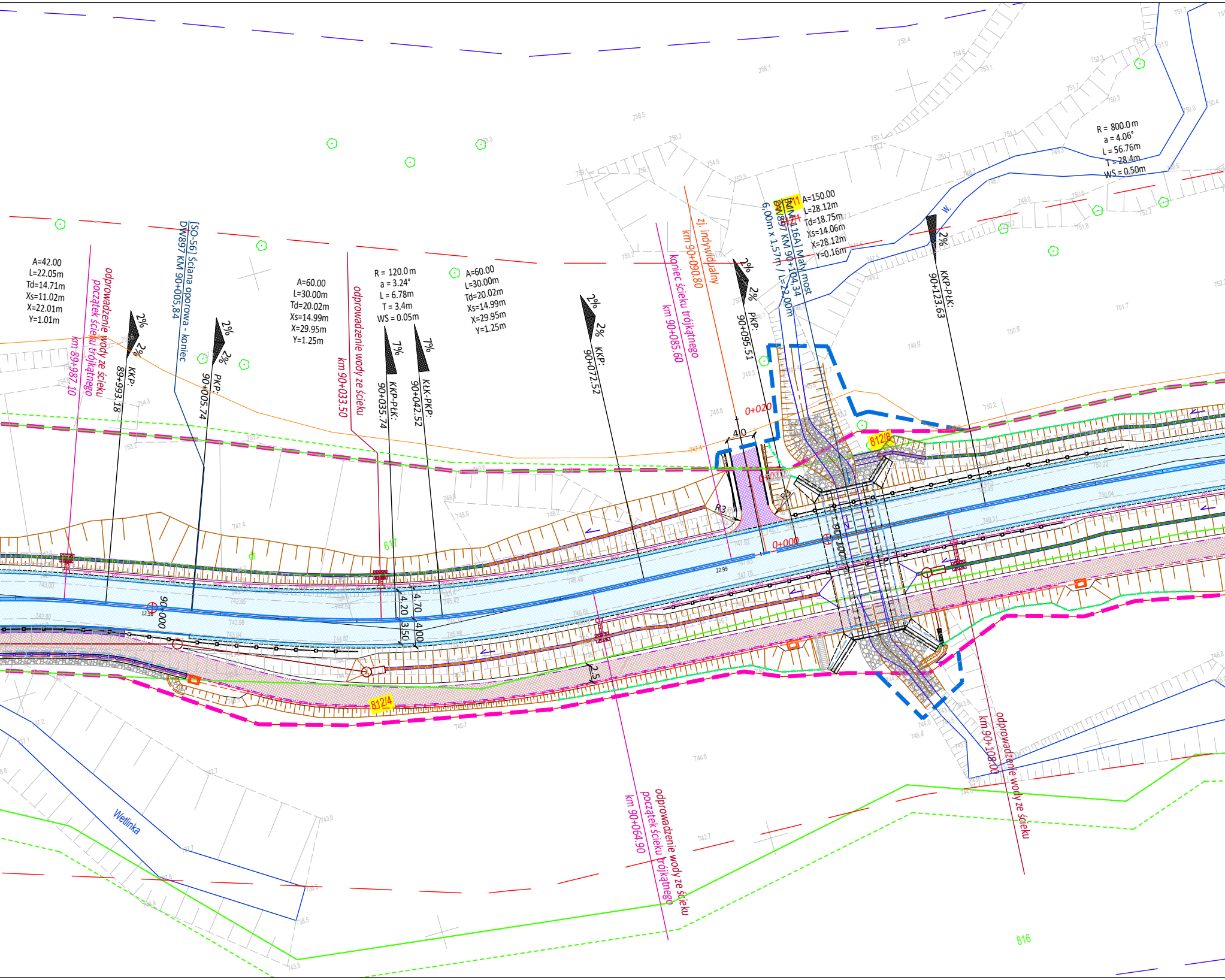
A=42.00
L=22.05m
Td=14.71m
Xs=11.02m
X=22.01m
Y=1.01m
odprowadzenie wody ze ścieku
początek ścieku trójkątnego
km 89+987.10
2%
2%
KKP:
89+993.18
[SO-56] Ściana oporowa - koniec
DW897 KM 90+005,84
2%
2%
PKP:
90+005.74
A=60.00
L=30.00m
Td=20.02m
Xs=14.99m
X=29.95m
Y=1.25m
odprowadzenie wody ze ścieku
km 90+033.50
R = 120.0 m
a = 3.24°
L = 6.78m
T = 3.4m
WS = 0.05m
7%
KKP-PłK:
90+035.74
7%
KłK-PKP:
90+042.52
A=60.00
L=30.00m
Td=20.02m
Xs=14.99m
X=29.95m
Y=1.25m
2%
2%
KKP:
90+072.52
koniec ścieku trójkątnego
km 90+085.60
zj. indywidualny
km 90+090.80
2%
2%
PKP:
90+095.51
811
812/1
[MM-116A] Mały most
DW897 KM 90+104,34
6,00m x 1,57m / L=22,00m
A=150.00
L=28.12m
Td=18.75m
Xs=14.06m
X=28.12m
Y=0.16m
W.
2%
KKP-PłK:
90+123.63
R = 800.0 m
a = 4.06°
L = 56.76m
T = 28.4m
WS = 0.50m
0+020
4.0
0+010
R3
0+000
90+100
812/8
617
90+000
4.20
3.50
4.70
4.00
2.5
812/4
odprowadzenie wody ze ścieku
początek ścieku trójkątnego
km 90+064.90
odprowadzenie wody ze ścieku
km 90+108.00
Wedlinka
816



istn. szlaban do przeniesienia
zj. indywidualny
km 90+177.40
A=150.00
L=28.12m
Td=18.75m
Xs=14.06m
X=28.12m
Y=0.16m
A=90.00
L=38.57m
Td=25.73m
Xs=19.28m
X=38.54m
Y=1.18m
R = 210.0 m
a = 6.13°
L = 22.48m
T = 11.2m
WS = 0.30m
A=90.00
L=38.57m
Td=25.73m
Xs=19.28m
X=38.54m
Y=1.18m
2%
KŁK-PKP:
90+180.39
2%
2%
KKP:
90+208.51
2%
2%
PKP:
90+227.06
7%
KKP-PŁK:
90+265.64
7%
KŁK-PKP:
90+288.11
2%
2%
KKP:
90+326.68
2%
2%
PKP:
90+331.02
4.00
0+000
90+200
90+300
18.55
4.34
2.5
odprowadzenie wody ze ścieku
km 90+159.90
[U1] umocnienie h=0,5m
DW897 KM 90+195
odprowadzenie wody ze ścieku
km 90+210.10
[U1] umocnienie h=0,5m
DW897 KM 90+230
odprowadzenie wody ze ścieku
km 90+250.20
odprowadzenie wody ze ścieku
km 90+290.80
koniec ścieku trójkątnego
km 90+331.00
wpust
km 90+331.00
W.
705/5
705
816
816

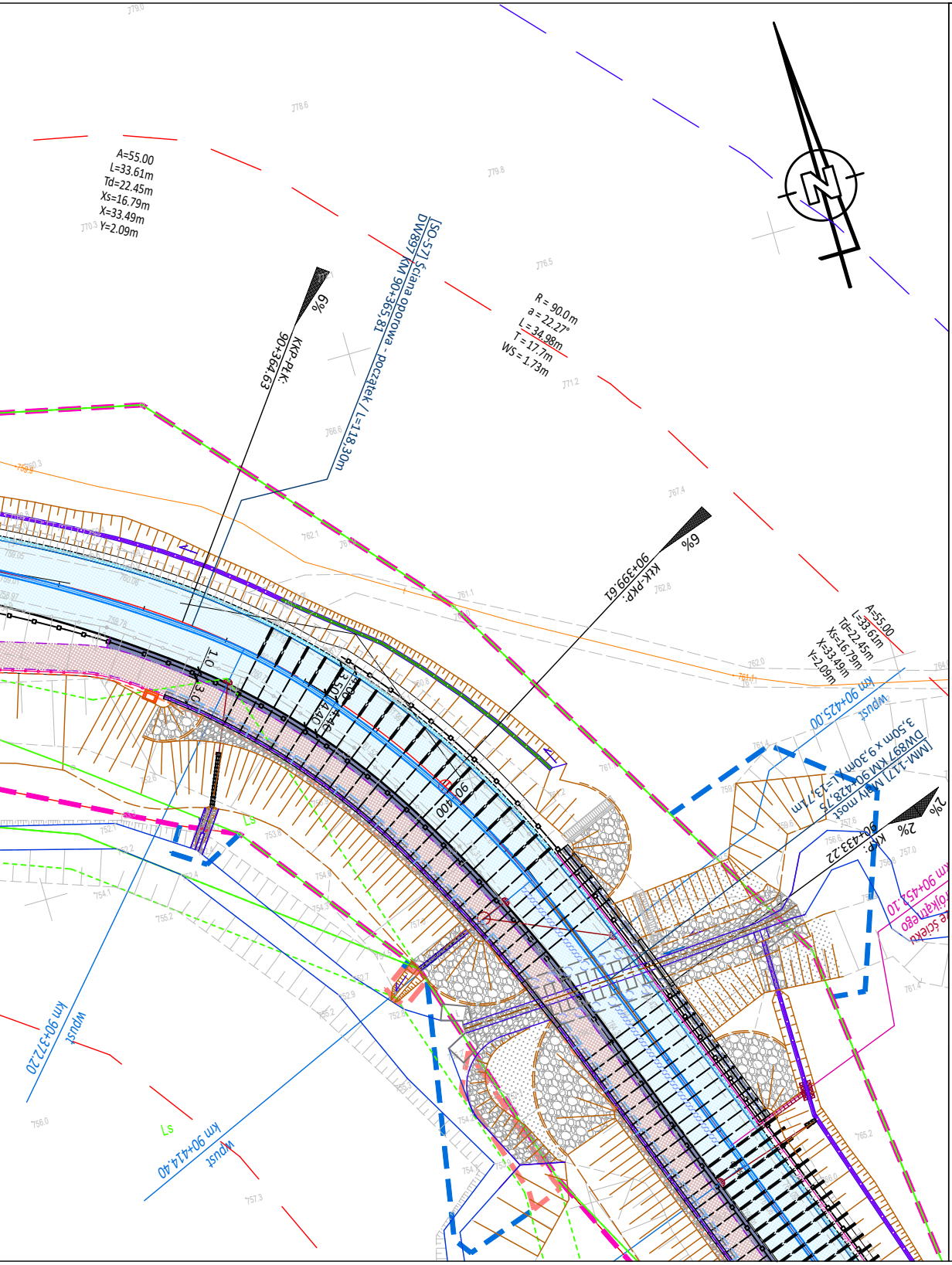
A=55.00
L=33.61m
Td=22.45m
Xs=16.79m
X=33.49m
Y=2.09m
R = 90.0m
a = 22.27°
L = 34.98m
T = 17.7m
WS = 1.73m
[SO-57] Ściana oporowa
DW897 KM 90+365,81
- początek / L=118,30m
KKP-PŁK:
90+364.63
6%
KŁK-PKP:
90+399.61
6%
A=55.00
L=33.61m
Td=22.45m
Xs=16.79m
X=33.49m
Y=2.09m
wpust
km 90+425.00
[MM-117] Mały most
DW897 KM 90+428,75
3,50m x 9,30m / L=13,71m
KKP:
90+433.22
2%
2%
km 90+452.10
trójkątnego
ze ścieku
90+400
1.0
3.0
3.50
4.40
4.40
Ls
Ls
wpust
km 90+372.20
wpust
km 90+414.40

## LEGENDA:

- proj. jezdnia bitumiczna
- proj. pobocze o konstrukcji jezdni
- proj. chodnik z kostki betonowej szarej
- proj. ścieżka rowerowa bitumiczna
- proj. ścieżka pieszo-rowerowa bitumiczna
- proj. zatoka autobusowa z kostki kamiennej
- proj. zatoka postojowa z kostki betonowej
- proj. powierzchnie z kostki kamiennej
- proj. powierzchnie z kamienia naturalnego
- proj. zjazd z kostki betonowej
- proj. zjazd z betonu asfaltowego
- proj. zjazd przez ścieżkę rowerową
- proj. zjazd z kruszywa/destruktu
- proj. umocnienie skarpy
- proj. krawędź jezdni
- proj. krawędź pobocza o konstrukcji jezdni
- proj. krawędź pobocza
- proj. krawężnik betonowy wystający - 12 cm
- proj. krawężnik betonowy obniżony - 4 cm
- proj. krawężnik betonowy obniżony - 2 cm
- proj. krawężnik betonowy leżący
- proj. krawężnik kamienny wystający - 12 cm
- proj. krawężnik kamienny obniżony - 2 cm
- proj. obrzeże betonowe - chodnik
- proj. obrzeże betonowe - ścieżka rowerowa i pieszo-rowerowa
- proj. krawędź zjazdu
- proj. ściek z kostki betonowej
- proj. ściek betonowy trójkątny
- proj. ściek betonowy muldowy
- proj. ściek betonowy kolejowy
- proj. bariera drogowa linowa
- proj. barieroporęcz
- proj. wygrodzenie U-12a wysokości 1.20 m
- proj. wygrodzenie U-11a wysokości 1.20 m
- proj. balustrada z poręczą
- istniejące pętle indukcyjne ze studzienką z rejestratorem
- Ø600-9.0m - proj. przepust pod zjazdem
- proj. odprowadzenie wody ze ścieku po skarpie
- proj. wpust deszczowy ze studnią na ścieku trójkątnym/muldowym
- proj. rów drogowy umocniony darniną
- proj. rów drogowy umocniony brukiem kamiennym na sucho
- proj. rów drogowy - bystrotok
- proj. rów drogowy - kaskada żelbetowa
- proj. niecka wypadowa

Kanalizacja deszczowa:

- projektowana
- projektowana
- projektowany
- projektowany

Branża elektroenergetyczna:

- projektowana
  w rurze ochron
- projektowane
- projektowane
- projektowana
- projektowana
- projektowana
- projektowana
- projektowana
- demontaże ist

Branża teletechniczna:

- projektowany
- projektowana
- projektowana
- projektowana

kanalizacja deszczowa
studnia kanalizacji deszczowej
wpust deszczowy ze studnią
wylot

linia kablowa oświetlenia drogowego
nnej na całej długości
latarnie oświetlenia drogowego

latarnie oświetlenia przejść dla pieszych

linia kablowa SN
linia napowietrzna SN
linia kablowa nN
linia napowietrzna nN
rura ochronna
n. sieci

kanał technologiczny
kanalizacja kablowa
linia ziemna
linia napowietrzna

Branża wodociągowa:
- projektowany wodociąg

Branża sanitarna:
- projektowana kanalizacja sanitarna
○ - projektowana studnia kanalizacji sanitarnej

Elementy ochrony środowiska:
- projektowane wygrodzenia naprowadzające

Elementy PZT:
- linia rozgraniczająca teren inwestycji
- linia terenu niezbędnego dla obiektów budowlanych poza liniamii rozgraniczającymi teren na podstawie art. 11f ust. 1 pkt 8 ustawy
▨ - oznaczenie terenu na którym będą prowadzone roboty budowlane na zasadzie uzyskanej zgody na prawo do dysponowania nieruchomością na cele budowlane
- linia określająca przejście przez tereny wód płynących w oparciu o art. 20a ustawy
× × × - istniejące ogrodzenie kolidujące z inwestycją do rozbiórki
- istniejące ogrodzenie do rozbiórki
844 - działki pod inwestycję
~~606~~ - działki pod inwestycję przeznaczone do podziału
606/3 - numer działki po podziale
605 - działki stanowiące wody płynące
- stanowiska archeologiczne

Oświadczam, że niniejszy dokument został opracowany w wyniku prac geodezyjnych i kartograficznych, których rezultaty zawiera operat techniczny pozytywnie zweryfikowany. Jednocześnie informuję, że jestem świadomy odpowiedzialności karnej za złożenie fałszywego oświadczenia.

| | |
|---|---|
| *Identyfikator zgłoszenia prac geodezyjnych* | GN.I.6640.1.1131.2021 |
| *Organ służby geodezyjnej, który otrzymał zgłoszenie* | STAROSTA LESKI |
| *Wykonawca prac geodezyjnych* | *Usługi Geodezyjno-Budowlane*<br>*LUMAR spółka cywilna*<br>*Michał Lubiński & Wyród Marcin*<br>*34-300 Żywiec, ul. Komonieckiego 1*<br>*NIP: 5532515078 REGON: 243546995* |
| *Nr oraz data sporządzenia dokumentu potwierdzającego wynik pozytywnej weryfikacji* | *Protokół Weryfikacji*<br>*Nr.: GN.I.6640.1.1131.2021_*<br>*z dnia: 09.04.2022* |
| *Imię, nazwisko, nr uprawnień zawodowych oraz podpis kierownika prac* | GEODETA UPRAWNIONY<br>inż. Michał Lubiński<br>nr upr. 23033 |

Fundusze Europejskie
Program Regionalny

Rzeczpospolita Polska

PODKARPACKIE
przestrzeń otwarta

Unia Europejska
Europejskie Fundusze Strukturalne i Inwestycyjne

INWESTOR
**Zarząd Województwa Podkarpackiego w Rzeszowie**
al. Łukasza Cieplińskiego 4, 35-010 Rzeszów
reprezentowany przez: **Podkarpadki Zarząd Dróg Wojewódzkich w Rzeszowie**
ul. T. Boya Żeleńskiego 19A, 35-105 Rzeszów • 17 860-94-50 • biuro@pzdw.pl • www.pzdw.pl

JEDNOSTKA PROJEKTOWA

engineering & consultancy
**E&C Sp. z o.o.**
41-300 Dąbrowa Górnicza
ul. Ks.G. Augustynika 1A/32

ProtechniCon
**ProtechniCon Sp. z o.o.**
31-872 Kraków
os. Dywizjonu 303 20/LU7

ZAMIERZENIE BUDOWLANE
**Rozbudowa drogi wojewódzkiej nr 897 Tylawa - Cisna - Wołosate - Granica Państwa na odcinku od km 86+465 w m. Wetlina do km 102+747 w m. Ustrzyki Górne wraz z rozbiórką, budową i przebudową niezbędnej infrastruktury technicznej, budowli i urządzeń budowlanych w ramach zadania pn.: „Rozbudowa drogi wojewódzkiej nr 897 - Etap III Wetlina - Ustrzyki Górne"**

ADRES INWESTYCJI
woj. podkarpackie, pow. leski, gm. Cisna oraz pow. bieszczadzki, gm. Lutowiska

DATA
07.2023

| RODZAJ PROJEKTU | CZĘŚĆ PROJEKTU |
|---|---|
| PROJEKT BUDOWLANY | PROJEKT ZAGOSPODAROWANIA TERENU |
| TOM | BRANŻA |
| I.A.2 | PROJEKT ZAGOSPODAROWANIA TERENU |

| FUNKCJA | ZESPÓŁ PROJEKTOWY | | SPECJALNOŚĆ | PODPIS |
|---|---|---|---|---|
| **Główni projektanci** | **mgr inż. Maciej Żuchowicz** | MAP/0084/POOM/04 | MOSTOWA | |
| | **mgr inż. Rafał Potępa** | MAP/0059/PWBM/20 | MOSTOWA | |
| **Projektanci** | **mgr inż. Bartłomiej Bala** | MAP/0063/POOD/05 | DROGOWA | |
| | **mgr inż. Wojciech Sakłak** | MAP/0022/POOD/09 | DROGOWA | |
| | **mgr inż. Katarzyna Majerczak** | MAP/0322/PWBD/21 | DROGOWA | |
| | **mgr inż. Adrian Zębala** | SLK/1740/POOM/07 | MOSTOWA | |
| | **inż. Mariusz Robak** | SLK/0082/POOM/03 | MOSTOWA | |
| | **mgr inż. Tomasz Cwajna** | MAP/0195/POOM/10 | MOSTOWA | |
| | **mgr inż. Katarzyna Kałkus** | MAP/0624/PBS/15 | INSTALACYJNA | |
| | **mgr inż. Andrzej Barczak** | SLK/3388/POOT/10 | TELEKOMUNIKACYJNA | |
| | **mgr inż. Michał Żarnotal** | SLK/2013/POOE/07 | INSTAL.-ELEKTR. | |
| Sprawdzający | **mgr inż. Piotr Nowak** | MAP/0015/POOD/09 | DROGOWA | Nowak |
| | **mgr inż. Tomasz Grysiak** | MAP/0085/POOM/06 | MOSTOWA | Grysiak |
| | **mgr inż. Maciej Paździora** | MAP/0227/PBS/20 | INSTALACYJNA | |
| | **mgr inż. Adam Wiej** | DT-WBT/02389/02/U | TELEKOMUNIKACYJNA | |
| | **mgr inż. Krzysztof Nowak** | 136/82 | INSTAL.-ELEKTR. | |
| Opracowali | **mgr inż. Bartosz Miśkowiec**<br>**inż. Natalia Kiełek**<br>**tech. bud. Robert Kołtowski** | | | |

OBIEKT
***DROGA WOJEWÓDZKA NR 897***

SKALA
**1:500**

TYTUŁ RYSUNKU
**Projekt zagospodarowania terenu**

REW. 3

NR RYS.
**2.6**